




# Wasgau SeenTour



Wasgau Lake Tour // Tour des Lacs du Wasgau



## Tour des Lacs du Wasgau

Le magnifique Tour des Lacs du Wasgau commence à la **maison de la Biosphère** à Fischbach. La première étape, le **Pfälzerwoog**, est situé au milieu d'une pittoresque **réserve naturelle**. Le **massif rocheux Lindelskopf**, autrefois site d'un château fort du Haut Moyen Age, vous offre une vue splendide. En descendant la vallée le sentier passe plusieurs petits lacs romantiques – emplacements idéaux pour une pause au milieu d'une nature intacte. Pour suivre le **Sentier Pieds Nus**, il faut enlever chaussures et chaussettes et savourer les sensations. Rafraichissez-vous dans le **lac de baignade Saarbacherhammer** avant de continuer la randonnée. Le sentier passe des viviers, des étendues forestières comme dans les contes de fées ainsi que la **vallée du Spießwoog** avant de vous ramener auprès de la maison de la Biosphère.



## Wasgau Lake Tour

The beautiful Wasgau Lake Tour starts at the **biosphere house**. Its first stop, Pfälzerwoog, is situated amidst picturesque **nature reserves**. The **rock massif Lindelskopf**, formerly the site of a castle complex dating from the early Middle Ages, offers magnificent view points. Further down the valley the trail passes the romantic scenery of several small lakes – ideal for taking a break amidst unaffected nature. On the **Barefoot Path** visitors may take off their shoes and socks and just feel the sensations by foot. You may cool down in the **swimming lake Saarbacherhammer** before continuing on the trail. The tour passes fish ponds, fairy tale forests and the **Spießwoog valley** before leading back to the biosphere house.



Baumwipfelpfad



Spießwoogtal



Besuchen Sie uns auf facebook  
facebook.com/dahn.felsenland



Tourist-Information  
Dahner Felsenland  
Schulstraße 29, D-66994 Dahn  
Telefon +49 (0) 6391 919 6222  
[www.dahner-felsenland.de](http://www.dahner-felsenland.de)  
tourist.info@dahner-felsenland.de





**Wasgau SeenTour**, 20,5 km – ca. 6 Stunden  
**Schwierigkeitsgrad:** mittel  
**Degré de difficulté:** moyen / **Level of difficulty:** medium

**Startpunkt/Parken bzw. Pkw-Navigation**

*Point de départ/parking respectivement coordonnées de gps*

*Starting point/Parking lot respectively gps-coordinates*

Parkplatz am Biosphärenhaus, Am Königsbruch 1, 66996 Fischbach

oder Parkplatz am Kiosk / Barfußpfad

Freizeitpark Birkenfeld, 66996 Ludwigswinkel

**Einkehrmöglichkeiten an der Strecke**

*Restauration le long du sentier / Restauration on the trail*

Fischbach: Café / Bistro im Biosphärenhaus, Landgasthaus-Restaurant

„Pälzer Eck“, Landhaus „Tausendschön“. Ludwigswinkel: Hotel-Restaurant

„Zwickmühle“, Kiosk/Freizeitpark „Birkenfeld“, Gasthaus „Zum Landgrafen“,

Hotel-Restaurant „Blick zum Maimont“, Hotel-Restaurant „Rösselsquelle“.

**Öffentliche Verkehrsmittel**

*Transports publics / Public transportation*

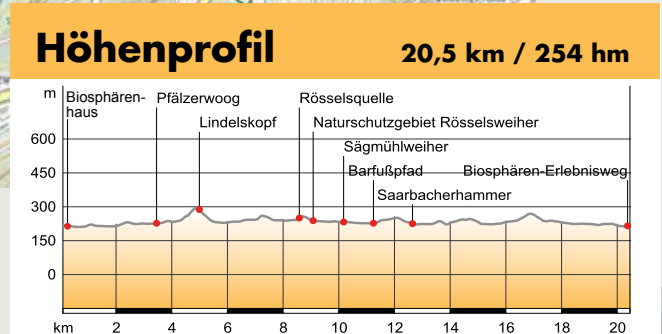
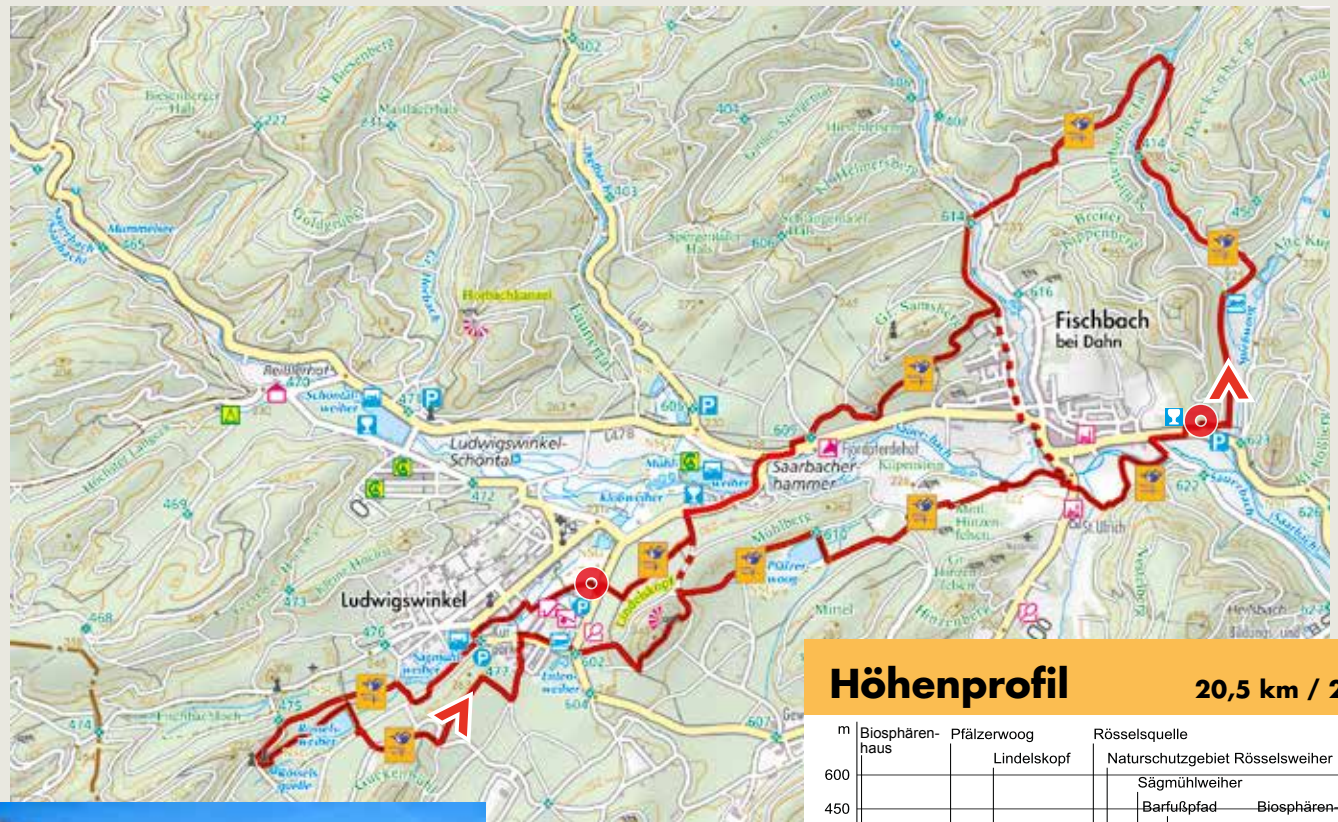
Mit dem Zug bis Bhf. Hinterweidenthal, ab dort mit dem Bus über Dahn nach

Fischbach oder Ludwigswinkel. Von Mai bis Oktober mit den Ausflugszügen

„Bundenthaler“ und „Felsenland-Express“ bis Bhf. Bundenthal-Rumbach –

weiter mit dem RegioBus nach Fischbach oder Ludwigswinkel,

Info: [www.der-takt.de](http://www.der-takt.de)




Am **Biosphärenhaus** in Fischbach beginnt die wunderschöne Wasgau SeenTour. Inmitten eines malerischen **Naturschutzgebiets** liegt das erste Etappenziel, der **Pfälzerwoog**. Großartige Ausblicke warten auf dem **Felsmassiv Lindelskopf**, auf dem einst eine Burganlage aus dem frühen Mittelalter stand. Talabwärts wird es romantisch, denn der Weg führt an mehreren kleinen Seen vorbei – ideale Plätze für eine Rast in unberührter Natur. Auf dem **Barfußpfad** heißt es Schuhe und Socken ausziehen und fühlen. Nach einer Abkühlung im **Badesee Saarbacherhammer**, geht die Wanderung weiter. Vorbei an Fischteichen, durch märchenhafte Waldstücke und das **Spießwoogtal**, führt der Weg zurück zum Biosphärenhaus.



„Sauer“ bei Fischbach



Barfußpfad



Sägmühlweiher



Rösselsquelle



Pfälzerwoog



**Wandern und Radfahren im Dahner Felsenland**  
 1: 25.000, Pietruska Verlag  
 Preis 6,90 €  
 Erhältlich in der Tourist-Information  
 Dahner Felsenland und im Buchhandel