



### Tour des Lacs du Wasgau

Le magnifique Tour des Lacs du Wasgau commence à la **maison de la Biosphère** à Fischbach. La première étape, le **Pfälzerwoog**, est situé au milieu d'une pittoresque **réserve naturelle**. Le **massif rocheux Lindelskopf**, autrefois site d'un château fort du Haut Moyen Age, vous offre une vue splendide. En descendant la vallée le sentier passe plusieurs petits lacs romantiques – emplacements idéaux pour une pause au milieu d'une nature intacte. Pour suivre le **Sentier Pieds Nus**, il faut enlever chaussures et chaussettes et savourer les sensations. Rafraichissez-vous dans le **lac de baignade Saarbacherhammer** avant de continuer la randonnée. Le sentier passe des viviers, des étendues forestières comme dans les contes de fées ainsi que la **vallée du Spießwoog** avant de vous ramener auprès de la maison de la Biosphère.




### Wasgau Lake Tour

The beautiful Wasgau Lake Tour starts at the **biosphere house**. Its first stop, Pfälzerwoog, is situated amidst picturesque **nature reserves**. The **rock massif Lindelskopf**, formerly the site of a castle complex dating from the early Middle Ages, offers magnificent view points. Further down the valley the trail passes the romantic scenery of several small lakes – ideal for taking a break amidst unaffected nature. On the **Barefoot Path** visitors may take off their shoes and socks and just feel the sensations by foot. You may cool down in the **swimming lake Saarbacherhammer** before continuing on the trail. The tour passes fish ponds, fairy tale forests and the **Spießwoog valley** before leading back to the biosphere house.



Wasgau Lake Tour // Tour des Lacs du Wasgau

# Wasgau SeenTour



Baumwipfelpfad



Spießwoogtal

Der **Gastronomieführer** ist kostenlos bei der Tourist-Information Dahnener Felsenland erhältlich.



**Wandern und Radfahren im Dahnener Felsenland**  
1: 25.000, Pietruska Verlag  
Preis 8,90 €  
Erhältlich in der Tourist-Information Dahnener Felsenland und im Buchhandel



facebook.com/dahn.felsenland



dahner.felsenland



**Tourist-Information Dahnener Felsenland**  
Schulstraße 29, D-66994 Dahn  
Telefon **+49 (0) 6391 919 6222**  
**www.dahner-felsenland.de**  
tourist.info@dahner-felsenland.de





**Wasgau SeenTour**, 20,5 km – ca. 6 Stunden  
**Schwierigkeitsgrad:** mittel  
**Degré de difficulté:** moyen / **Level of difficulty:** medium

**Startpunkt/Parken bzw. Pkw-Navigation**

*Point de départ/parking respectivement coordonnées de gps*

*Starting point/Parking lot respectively gps-coordinates*

Parkplatz am Biosphärenhaus, Am Königsbruch 1, 66996 Fischbach

oder Parkplatz am Kiosk / Barfußpfad

Freizeitpark Birkenfeld, 66996 Ludwigswinkel

**Einkehrmöglichkeiten an der Strecke**

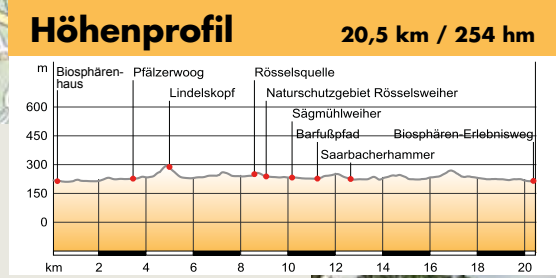
*Restauration le long du sentier / Restauration on the trail*


Fischbach: Café / Bistro im Biosphärenhaus, Gasthaus „Rulka“, Landhaus „Tausendschön“. Ludwigswinkel: Biergarten „Zwickmühle“, Kiosk/ Freizeitpark „Birkenfeld“, Gasthaus „Zum Landgrafen“, Hotel-Restaurant „Blick zum Maimont“, Hotel-Restaurant „Rösselsquelle“.

**Öffentliche Verkehrsmittel**

*Transports publics / Public transportation*

Mit dem Zug bis Bhf. Hinterweidenthal, ab dort mit dem Bus über Dahn nach Fischbach oder Ludwigswinkel. Von Mai bis Oktober mit den Ausflugszügen „Bundenthaler“ und „Felsenland-Express“ bis Bhf. Bundenthal-Rumbach – weiter mit dem RegioBus nach Fischbach oder Ludwigswinkel, Info: [www.der-takt.de](http://www.der-takt.de)



 Am **Biosphärenhaus** in Fischbach beginnt die wunderschöne Wasgau SeenTour. Inmitten eines malerischen **Naturschutzgebiets** liegt das erste Etappenziel, der **Pfälzerwoog**. Großartige Ausblicke warten auf dem **Felsmassiv Lindelskopf**, auf dem einst eine Burganlage aus dem frühen Mittelalter stand. Talabwärts wird es romantisch, denn der Weg führt an mehreren kleinen Seen vorbei – ideale Plätze für eine Rast in unberührter Natur. Auf dem **Barfußpfad** heißt es Schuhe und Socken ausziehen und fühlen. Nach einer Abkühlung im **Badesee Saarbacherhammer**, geht die Wanderung weiter. Vorbei an Fischteichen, durch märchenhafte Waldstücke und das **Spießwoogtal**, führt der Weg zurück zum Biosphärenhaus.



**IMPRESSUM**  
Herausgeber: Tourist Information Dahrer Felsenland  
Layout: kgp.de, visuelle Kommunikation  
Titel: Spießwoogtal  
Fotos: kgp.de, Kurt Groß,  
Archiv Tourist-Information Dahrer Felsenland