




Circuit de randonnée de Dahn

Le circuit de randonnée de Dahn vous présente toute la diversité du pays rocheux sur une longueur de presque 19 kilomètres. Le sentier vous mène à travers le massif rocheux **Hochstein** jusqu'au château fort le plus grand du Palatinat, le massif de châteaux forts **Alt-Dahn-Grafendahn-Tanstein**. Il est conseillé de prévoir assez de temps pour une visite étendue des lieux. Passant par le **Römerfelsen** offrant une perspective magnifique de 360°, des sentiers forestiers confortables vous amènent jusqu'au fameux massif rocheux **Jungfernsprung** en dessus de la ville de Dahn. De l'autre côté de la vallée, le sentier entre dans le domaine des légendes en passant les rochers **Satansbrocken** et **Hexenpilz** avant d'arriver à l'imposante ruine de château fort **Neudahn**. Après une courte descente dans la réserve naturelle Moosbachtal, vous pourrez prendre un casse-croûte dans la cabane de l'Association de la Forêt Palatine à Dahn. Le sentier passe encore deux autres massifs rocheux avant d'arriver au parc thermal qui est également le point de départ de ce circuit de randonnée.



Dahn Circular Trail

Throughout its length of almost 19 kilometres, Dahn Circular Trail presents all the diversity of the rock land. The trail passes the rock massif **Hochstein** before leading up to the largest castle complex of the Palatinate, the castle massif **Alt-Dahn-Grafendahn-Tanstein**. You should calculate enough time for an extended sight-seeing at this place. Comfortable forest paths pass over the **Römerfelsen** rock with its magnificent 360° view and lead to the famous rock massif **Jungfernsprung** overlooking the town of Dahn. On the other side of the valley the trail enters the land of legends, passing the rocks **Satansbrocken** and **Hexenpilz** on its way to the imposing castle ruin **Neudahn**. After a short descent into the nature reserve Moosbachtal you may stop for a bite at the hut of the Palatinate Forest Club near Dahn. The circular trail passes another two impressive rock massifs before returning to its starting point at the spa gardens "Kurpark".



Broschüre
„43 örtliche
Rundwanderwege“
Preis: 3 €

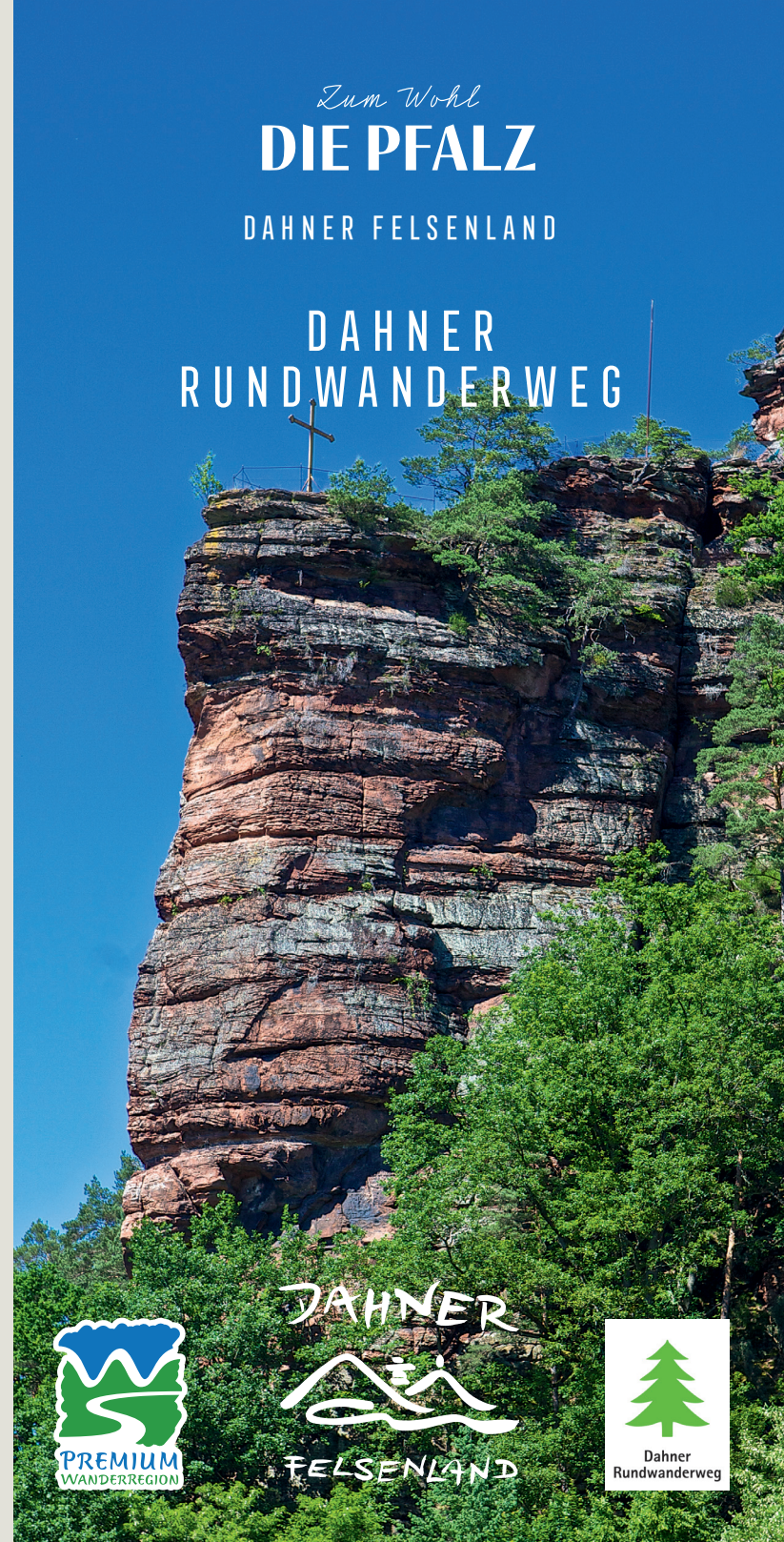


Gastronomie „Esse unn Dringe“ im
Dahner Felsenland sowie Informa-
tionen über die Öffnungszeiten der
Hütten finden Sie hinter dem QR
Code.



Burgruine Neudahn


Mehr Informationen über das Dahner Felsenland:
Tourist-Information Dahner Felsenland
Schulstraße 29, D-66994 Dahn,
Telefon 06391 919 62 22 · www.dahner-felsenland.de



Zum Wohl
DIE PFALZ

DAHNER FELSENLAND

**DAHNER
RUNDWANDERWEG**





Dahner Rundwanderweg, 18,7 km – ca. 7,5 Stunden
Schwierigkeitsgrad: mittel
Degré de difficulté: moyen / **Level of difficulty:** medium

Startpunkt/Parken bzw. Pkw-Navigation

Point de départ/parking respectivement navigation automobile

Starting point/Parking lot respectively car navigation

Haus des Gastes, Weißenburger Str. 17 d, 66994 Dahn

Einkehrmöglichkeiten an der Strecke

Restauration le long du sentier / Restauration on the trail

„Haus des Gastes“ (Start / Ziel), Dahner Pfälzerwaldhütte „Im Schneiderfeld“, „FelsenGraf“ / Steakhouse, Gaststätte „Büttelwoog“ am Campingplatz, Hotel „Pfalzblick“, Restaurant „Wasgauperle“ – sowie in der örtlichen Gastronomie der Stadt Dahn (bitte Ruhetage beachten).


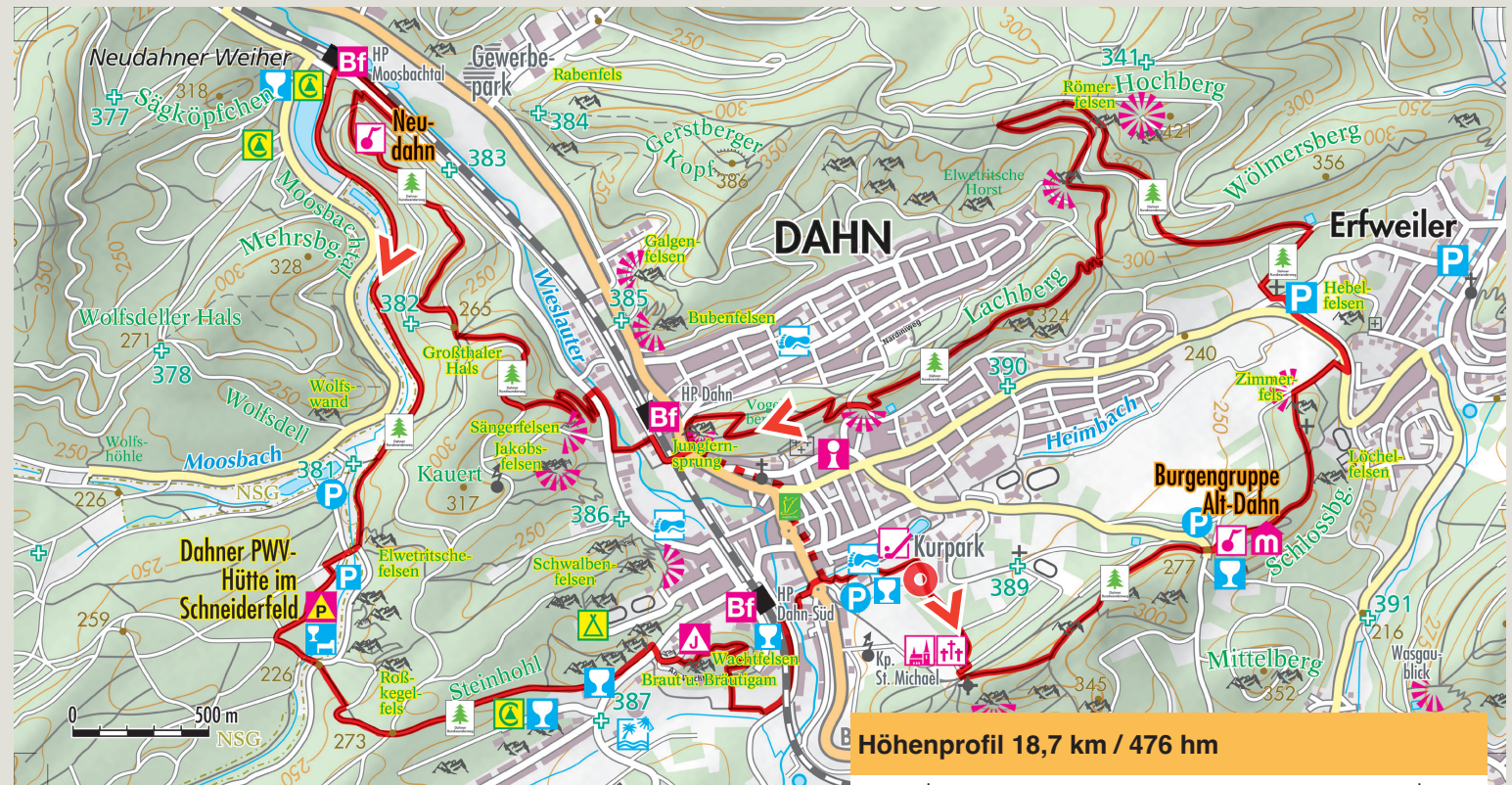
Öffentliche Verkehrsmittel

Transports publics / Public transportation

Mit dem Zug bis Hinterweidenthal oder Bad Bergzabern, ab dort mit dem Bus nach Dahn. Von Mai bis Oktober mit dem „Bundenthaler“ und „Felsenland-Express“ nach Dahn, Info: www.vrn.de



Auf den fast 19 Kilometern des Dahner Rundwanderwegs offenbart sich die Vielfalt des Felsenlands. Über das Felsmassiv **Hochstein** führt der Weg zur größten Burgenanlage der Pfalz, dem Burgenmassiv **Alt-Dahn-Grafendahn-Tanstein**. Hier sollte man Zeit für eine ausgiebige Besichtigung einplanen. Bequeme Waldwege führen über den **Römerfelsen**, mit seiner tollen 360°-Aussicht, weiter zum berühmten Felsmassiv **Jungfernsprung** über der Stadt Dahn. Sagenumwoben geht es auf der anderen Talseite weiter, vorbei an den Felsen **Satansbrocken** und **Hexenpilz** zur imposanten **Burgruine Neudahn**. Nach einem kurzen Abstieg ins Naturschutzgebiet Moosbachtal bietet sich eine Einkehr in der Dahner Hütte des Pfälzerwald Vereins an. Noch zwei beeindruckende Felsmassive werden passiert, bevor der Weg im Kurpark, am Ausgangspunkt der Rundtour, endet.




Felsmassiv Hochstein



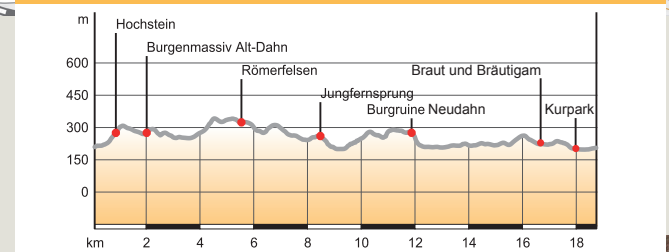
Hexenpilz und Satansbrocken



Römerfelsen



Felsentor



Burgmassiv Alt-Dahn



Wandern und Radfahren im Dahner Felsenland
 1:25.000, Pietruska Verlag
 Preis 9,90 €
 Erhältlich in der Tourist-Information Dahner Felsenland und im Buchhandel