



Aussicht auf Busenberg und Drachenfels

*mysterieuse Drachenfels à la suite, constitue un des points culminants de cette randonnée. Ensuite, le sentier passe la vallée idyllique Wiesental, monte au rocher Sprinzelsfels et mène autour du mont Eichelberg jusqu'au dernier point de vue. A partir d'ici le chemin passe par le sentier pédagogique sur les oiseaux et rentre au parking Hexenplätzel.*



### Wooden shoe path of Busenberg

Exposed viewpoints make the wooden shoe path of Busenberg an extraordinary experience. Already the first ascent from the parking lot **Hexenplätzel to Löffelsberg Mountain** gives you a taste of the highlights to come. The adventurous trail leads you across the crest of **Puhlstein rock massif** through a marsh area in which the legendary **St. Gertraud chapel** is situated. After an even steeper ascent to **Schlüsselfels Mountain** with its **magnificent view over Berwartstein castle**, we recommend you stopping for a bite at the hut **Drachenfelshütte**. The following tour of the mysterious **Drachenfels castle ruin** is one of the highlights of this hike. The trail then offers idyllic passages through a meadow valley, ascends to **Sprinzelsfels Rock** and leads around Eichelberg Mountain to the last viewpoint. From there on the trail leads you back to the Hexenplätzel by passing **the bird trail**.



Steinmännchen



Besuchen Sie uns auf facebook  
facebook.com/dahn.felsenland




**Tourist-Information**  
**Dahner Felsenland**  
Schulstraße 29, D-66994 Dahn  
Telefon +49 (0) 6391 919 6222  
[www.dahner-felsenland.de](http://www.dahner-felsenland.de)  
tourist.info@dahner-felsenland.de



Wooden shoe path of Busenberg // Sentier des sabots à Busenberg



# Busenberger Holzschuhpfad





**Busenberger Holzschuhpfad:** 24,8 km – ca. 8 Stunden

**Schwierigkeitsgrad:** schwer

**Degré de difficulté:** moyen / **Level of difficulty:** medium

**Startpunkt/Parken bzw. Pkw-Navigation**

**Point de départ/parking respectivement coordonnées de gps**

**Starting point/Parking lot respectively gps-coordinates**

Hexenplätzel Ende Waldstraße in Busenberg oder Drachenfelshütte PWV

Busenberg / Waldstraße 31, 76891 Busenberg oder Drachenfelshütte

**Einkehrmöglichkeiten an der Strecke**

**Restauration le long du sentier / Restauration on the trail**

„Drachenfelshütte“ des PWV Busenberg, „Weissensteiner Hof“,

„Bühlhofschenke“, Ristorante „Sardegna“

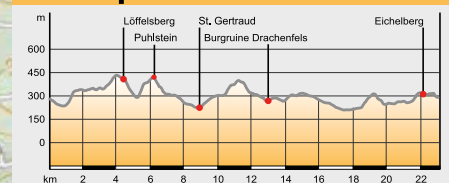
**Öffentliche Verkehrsmittel**

**Transports publics / Public transportation**

Mit dem Zug bis Bahnhof Hinterweidenthal – ab dort mit dem Bus nach Dahn und weiter nach Busenberg. Von Mai bis Oktober mit dem „Bundenthaler und „Felsenland-Express“ – Haltepunkt Schindhard/Busenberg – weiter mit dem RegioBus nach Busenberg. Info: [www.der-takt.de](http://www.der-takt.de)



**Höhenprofil** 24,8 km / 790 hm




Busenberg vom Löffelsberg



Schlüsselfels



St. Gertraud Kapelle



Sprinzelfelsen




**Wandern und Radfahren im Dahner Felsenland**


1: 25.000, Pietruska Verlag

Preis 6,90 €

Erhältlich in der Tourist-Information

Dahner Felsenland und im Buchhandel

 Exponierte Aussichtsplätze machen den Busenberger Holzschuhpfad zu einem besonderen Erlebnis. Bereits nach dem ersten Aufstieg vom **Hexenplätzel zum Löffelsberg** bekommt man einen Vorgeschmack auf die noch folgenden Höhepunkte. Über den Kamm des **Felsenmassivs Puhlstein** führt der abenteuerliche Weg durch ein Feuchtwiesengebiet, in dem die sagenumwobene **Kapelle St. Gertraud** steht. Nach einem steileren Aufstieg zum **Schlüsselfels**, mit seiner **tolen Aussicht auf Burg Berwartstein**, bietet sich eine Stärkung in der bewirtschafteten **Drachenfelshütte** an. Die anschließende Besichtigung der geheimnisvollen **Burgruine Drachenfels** ist einer der Höhepunkte auf dieser Wanderung. Es folgen idyllische Passagen durch ein Wiesental, hinauf zum **Sprinzelfelsen** und um den Eichelberg herum zum letzten Aussichtspunkt. Von dort führt der Weg über den **Vogellehrpfad** zurück zum Hexenplätzel.

 **Sentier des sabots à Busenberg**  
Grâce à ses points de vue exposés le sentier des sabots à Busenberg vous offre une expérience exceptionnelle. Déjà la première montée du parking **Hexenplätzel au mont Löffelsberg** vous donne une petite idée des points culminants qui vont suivre. Le chemin aventureux passe la crête du **massif rocheux Puhlstein** et traverse un terrain de prés humides où se trouve la chapelle légendaire **St. Gertraud**. Après une montée encore plus raide au **rocher Schlüsselfels** qui offre une **vue magnifique sur le château fort Berwartstein**, il est conseillé de prendre un casse-croûte dans la **cabane Drachenfelshütte**. La visite de la **ruine de château fort**